

**Gemeinde Stein  
Wasserversorgung**

**Differenziertes  
Grundwasserschutzareal um die  
Dorfbrunnen-Quellen**

Schutzarealplan 1 : 1'000  
 Plan Nr. 2019-232/1

Format: 45/105

Entwurf	Gezeichnet	Datum	Bemerkung
Hae	Br	5.3.2020	
Hae	Br	27.10.2022	Vorprüfung


**GEOLOGIEBÜRO LIENERT & HAERING AG**

9602 Bazenheid  
 Neue Industriestrasse 81  
 Tel: 071 371 17 33  
 E-Mail: info@haering-geo.ch

8589 Sitterdorf (TG)  
 Langlackerstrasse 9  
 Tel: 071 461 22 82  
 www.haering-geo.ch

Vom Gemeinderat Stein zur  
 öffentlichen Auflage verabschiedet am: \_\_\_\_\_  
 Die Gemeindepräsidentin: \_\_\_\_\_ Die Gemeindegemeinschaft: \_\_\_\_\_  
 \_\_\_\_\_  
 Öffentliche Auflage vom \_\_\_\_\_ bis \_\_\_\_\_

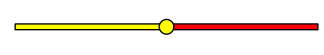



Vom Departement Bau und Volkswirtschaft Appenzell Ausserrhoden  
 genehmigt und erlassen am: \_\_\_\_\_  
 Dölf Biasotto, Regierungsrat: \_\_\_\_\_

**LEGENDE**




**Grundwasserschutzareal**

	Praktische Umgrenzung	Hydrogeologische Umgrenzung
Schutzareal SA 1		
Schutzareal SA 2		
Schutzareal SA 3		

**Gefahrenkataster**

	Schmutzwasserleitung einwandig / doppelwandig
	Güllebehälter
	Mistablagerung auf Mistplatte
	Oeltank mit Inhalt in Liter

**Weitere Angaben**

	Quellschacht mit Voll- / Sickerrohr
	Quellableitung
	Weidbrunnen

